

Die Kartendarstellung wurde aus unterschiedlichen Datengrundlagen abgeleitet. Korrektheit, Vollständigkeit und Lagegenauigkeit entsprechend dem angegebenen Maßstab ohne Gewähr. Gezeigte Inhalte dienen ausschließlich der Information und besitzen keine Rechtsverbindlichkeit. Kartendarstellungen, die auf der Grundlage des Liegenschaftskatasters des Landes Brandenburg basieren, ersetzen nicht den amtlichen Nachweis. Dieser ist bei den zuständigen Stellen erhältlich. Geodätische Grundlagen: UTM-Koordinaten der Zone 33 bezogen auf das Europäische Terrestrische Referenzsystem (ETRS89). Kartendarstellung ist genordet.

# Kartenthemen/Legende

## Liegenschaftskarte

- Öffentlich-rechtliche und sonstige Festlegungen
- Gewässer
- Vegetation
- Verkehr
- Siedlung
- Gebäude
- Flurstücke

## Sondergebiet Hoppegartener Straße

### Geltungsbereich

-  Geltungsbereich


### Baugebietsteiffläche

-  Wohnbaufläche
-  Gemischte Baufläche
-  Gewerbliche Baufläche
-  Sonderbaufläche
-  Sonstige Baufläche

### Überbaubare Grundstücksfläche

-  überbaubare Grundstücksfläche

### Baugrenze

-  Baugrenze


### Einfahrtsbereich

-  Einfahrtsbereich









### Bereich ohne Ein- und Ausfahrt

-  Bereich ohne Ein- und Ausfahrt

### Schutz-, Pflege- und Entwicklungsmaßnahme

-  Schutz-, Pflege-, Entwicklungsmaßnahme

### Anpflanzung, Bindung und Erhaltung

-  Anpflanzung
-  Bindung und Erhaltung
-  Anpflanzung (Bäume)
-  Bindung und Erhaltung (Bäume)
-  Anpflanzung (Sträucher)
-  Bindung und Erhaltung (Sträucher)
-  Anpflanzung (Sonstige Bepflanzung)
-  Bindung und Erhaltung (Sonstige Bepflanzung)

### Immissionsschutz

-  Immissionsschutz

### Höhenpunkt

-  Höhenpunkt

### Planzeichnung

## Feuerwehrstandort Siedlungserweiterung Hönow

### Geltungsbereich

-  Geltungsbereich

### Gemeinbedarfsfläche

-  Gemeinbedarfsfläche
-  Öffentliche Verwaltung
-  Bildungs- & Forschungseinrichtung
-  Kirche / Kirchliche Einrichtung
-  Soziale Einrichtung
-  Gesundheitseinrichtung
-  Kulturelle Einrichtung
-  Sporteinrichtung
-  Sicherheits- & Ordnungseinrichtung
-  Infrastruktureinrichtung
-  Schutzbauwerk
-  Spielplatz

**Überbaubare Grundstücksfläche**

-  überbaubare Grundstücksfläche

**Baugrenze**

-  Baugrenze

**Bereich ohne Ein- und Ausfahrt**

-  Bereich ohne Ein- und Ausfahrt

Planzeichnung

## Siedlungserweiterung, Änderung Teilbereich KITA Entdeckerland

### Geltungsbereich

-  Geltungsbereich









### Gemeinbedarfsfläche

-  Gemeinbedarfsfläche
-  Öffentliche Verwaltung
-  Bildungs- & Forschungseinrichtung
-  Kirche / Kirchliche Einrichtung
-  Soziale Einrichtung
-  Gesundheitseinrichtung
-  Kulturelle Einrichtung
-  Sporteinrichtung
-  Sicherheits- & Ordnungseinrichtung
-  Infrastruktureinrichtung
-  Schutzbauwerk
-  Spielplatz

### Überbaubare Grundstücksfläche

-  überbaubare Grundstücksfläche

### Anpflanzung, Bindung und Erhaltung

-  Anpflanzung
-  Bindung und Erhaltung
-  Anpflanzung (Bäume)
-  Bindung und Erhaltung (Bäume)
-  Anpflanzung (Sträucher)
-  Bindung und Erhaltung (Sträucher)
-  Anpflanzung (Sonstige Bepflanzung)
-  Bindung und Erhaltung (Sonstige Bepflanzung)

### Baugrenze

-  Baugrenze

### Planzeichnung

## Schulcampus Siedlungserweiterung Hönow - Teilbereich Baufeld 14.2

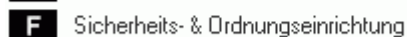
### Geltungsbereich



### Grünfläche



### Gemeinbedarfsfläche



### Straßenverkehrsfläche



### Straßenbegrenzungslinie



### Planzeichnung

## Siedlungserweiterung, 12. Änderung Einzelhandel Baufeld 3.1

### Geltungsbereich



### Baugebietsteilfläche



### Überbaubare Grundstücksfläche



### Baugrenze



### Planzeichnung

## Siedlungserweiterung, 11. Änderung

### Geltungsbereich




### Baugebietsteiffläche

-  Wohnbaufläche
-  Gemischte Baufläche
-  Gewerbliche Baufläche
-  Sonderbaufläche
-  Sonstige Baufläche


### Überbaubare Grundstücksfläche

-  überbaubare Grundstücksfläche

### Baugrenze

-  Baugrenze

### Baulinie

-  Baulinie

### Nutzungsartengrenze

-  Nutzungsartengrenze

### Planzeichnung

## Siedlungserweiterung, 9. Änderung

-  Geltungsbereich

## Siedlungserweiterung, 8. Änderung

### Geltungsbereich

-  Geltungsbereich

### Baugebietsteiffläche

-  Wohnbaufläche
-  Gemischte Baufläche
-  Gewerbliche Baufläche
-  Sonderbaufläche
-  Sonstige Baufläche

### Überbaubare Grundstücksfläche

-  überbaubare Grundstücksfläche

### Baugrenze

-  Baugrenze

### Baulinie

-  Baulinie

### Nutzungsartengrenze

-  Nutzungsartengrenze

### Planzeichnung 1

### Planzeichnung 2

## Siedlungserweiterung, 6. Änderung



### Geltungsbereich

-  Geltungsbereich

### Baugebietsteiffläche

-  Wohnbaufläche
-  Gemischte Baufläche
-  Gewerbliche Baufläche
-  Sonderbaufläche
-  Sonstige Baufläche

### Überbaubare Grundstücksfläche

	überbaubare Grundstücksfläche
<b>Baugrenze</b>	
	Baugrenze
<b>Baulinie</b>	
	Baulinie
<b>Straßenverkehrsfläche</b>	
	Straßenverkehrsfläche
<b>Planzeichnung</b>	

## Siedlungserweiterung, 4. Änderung Baufelder 34.1 und 35.1

<b>Geltungsbereich</b>	
	Geltungsbereich
<b>Baugebietsteilfläche</b>	
	Wohnbaufläche
	Gemischte Baufläche
	Gewerbliche Baufläche
	Sonderbaufläche
	Sonstige Baufläche
<b>Überbaubare Grundstücksfläche</b>	
	überbaubare Grundstücksfläche
<b>Baugrenze</b>	
	Baugrenze
<b>Baulinie</b>	
	Baulinie
<b>Straßenverkehrsfläche</b>	
	Straßenverkehrsfläche
<b>Straßenbegrenzungslinie</b>	
	Straßenbegrenzungslinie
<b>Nutzungsartengrenze</b>	
	Nutzungsartengrenze
<b>Planzeichnung</b>	

## Siedlungserweiterung, 3. Änderung Baufelder 14.1 und 14.2 und öffentliche Grünfläche

<b>Geltungsbereich</b>	
	Geltungsbereich
<b>Grünfläche</b>	
	Grünfläche
	Parkanlage
	Dauerkleingärten
	Sportplatz
	Spielplatz
	Zeltplatz
	Badeplatz
	Friedhof
<b>Gemeinbedarfsfläche</b>	

	Gemeinbedarfsfläche
	Öffentliche Verwaltung
	Bildungs- & Forschungseinrichtung
	Kirche / Kirchliche Einrichtung
	Soziale Einrichtung
	Gesundheitseinrichtung
	Kulturelle Einrichtung
	Sporteinrichtung
	Sicherheits- & Ordnungseinrichtung
	Infrastruktureinrichtung
	Schutzbauwerk
	Spielplatz

#### Baugebietsteiffläche

	Wohnbaufläche
	Gemischte Baufläche
	Gewerbliche Baufläche
	Sonderbaufläche
	Sonstige Baufläche

#### Überbaubare Grundstücksfläche

	überbaubare Grundstücksfläche
---	-------------------------------











#### Baugrenze

	Baugrenze
--	-----------

#### Baulinie

	Baulinie
---	----------

#### Ver- und Entsorgung

	Ver- und Entsorgung
	Elektrizität
	Gas
	Fernwärme
	Trinkwasser
	Abwasser
	Abfallentsorgung
	Ablagerung
	Telekommunikation
	Windkraftanlage
	Regenwasser
	Erdöl

#### Straßenverkehrsfläche

	Straßenverkehrsfläche
---	-----------------------

#### Nutzungsartengrenze

	Nutzungsartengrenze
---	---------------------

#### Planzeichnung 1

#### Planzeichnung 2

Siedlungserweiterung, 2. Änderung Baufelder 23.1, 23.4, 24.1, 24.2, 24.3 und 25.5

#### Geltungsbereich

	Geltungsbereich
---	-----------------

#### Gemeinbedarfsfläche

	Gemeinbedarfsfläche
	Öffentliche Verwaltung
	Bildungs- & Forschungseinrichtung
	Kirche / Kirchliche Einrichtung
	Soziale Einrichtung
	Gesundheitseinrichtung
	Kulturelle Einrichtung
	Sporteinrichtung
	Sicherheits- & Ordnungseinrichtung
	Infrastruktureinrichtung
	Schutzbauwerk
	Spielplatz

#### Baugebietsteilfläche

	Wohnbaufläche
	Gemischte Baufläche
	Gewerbliche Baufläche
	Sonderbaufläche
	Sonstige Baufläche

#### Überbaubare Grundstücksfläche

	überbaubare Grundstücksfläche
---	-------------------------------

#### Baugrenze

	Baugrenze
---	-----------

#### Baulinie

	Baulinie
---	----------

#### Straßenverkehrsfläche

	Straßenverkehrsfläche
---	-----------------------

#### Straßenbegrenzungslinie

	Straßenbegrenzungslinie
---	-------------------------

#### Planzeichnung

### Siedlungserweiterung, 1. Änderung Einzelhandel Baufeld 3.1

#### Geltungsbereich

	Geltungsbereich
---	-----------------

#### Baugebietsteilfläche

	Wohnbaufläche
	Gemischte Baufläche
	Gewerbliche Baufläche
	Sonderbaufläche
	Sonstige Baufläche

#### Überbaubare Grundstücksfläche

	überbaubare Grundstücksfläche
---	-------------------------------

#### Baugrenze

	Baugrenze
---	-----------

#### Planzeichnung

### Dorfkern Hönow

#### Geltungsbereich

	Geltungsbereich
---	-----------------

#### Landwirtschaftsfläche

	Landwirtschaftsfläche
---	-----------------------

## Grünfläche

-  Grünfläche
-  Parkanlage
-  Dauerkleingärten
-  Sportplatz
-  Spielplatz
-  Zeltplatz
-  Badeplatz
-  Friedhof

## Gemeinbedarfsfläche

-  Gemeinbedarfsfläche
-  Öffentliche Verwaltung
-  Bildungs- & Forschungseinrichtung
-  Kirche / Kirchliche Einrichtung
-  Soziale Einrichtung
-  Gesundheitseinrichtung
-  Kulturelle Einrichtung
-  Sporeinrichtung
-  Sicherheits- & Ordnungseinrichtung
-  Infrastruktureinrichtung
-  Schutzbauwerk
-  Spielplatz

## Baugebietsteilfläche

-  Wohnbaufläche
-  Gemischte Baufläche
-  Gewerbliche Baufläche
-  Sonderbaufläche
-  Sonstige Baufläche

## Überbaubare Grundstücksfläche

-  überbaubare Grundstücksfläche



## Baugrenze

-  Baugrenze

## Baulinie

-  Baulinie











## Generisches Objekt

-  Generisches Objekt
- 

## Straßenverkehrsfläche

-  Straßenverkehrsfläche

## Verkehrsfläche besonderer Zweckbestimmung

-  Verkehrsfläche besonderer Zweckbestimmung
-  Parkplatz
-  Fußgängerbereich
-  Verkehrsberuhigter Bereich
-  Rad- & Fußweg
-  Radweg
-  Fußweg
-  Überführender Verkehrsweg (Brücke)
-  Unterführender Verkehrsweg (Durchgang)
-  Abstellplatz Fahrrad

## Straßenbegrenzungslinie

 Straßenbegrenzungslinie

Nutzungsartengrenze

 Nutzungsartengrenze

Planzeichnung

## Wohnhof Dorfstr. 31

Geltungsbereich

 Geltungsbereich

Planzeichnung

## Siedlungserweiterung

Geltungsbereich

 Geltungsbereich

Grünfläche


 Grünfläche

 Parkanlage

 Dauerkleingärten

 Sportplatz

 Spielplatz

 Zeltplatz

 Badeplatz

 Friedhof

Gemeinbedarfsfläche

 Gemeinbedarfsfläche

 Öffentliche Verwaltung

 Bildungs- & Forschungseinrichtung


 Kirche / Kirchliche Einrichtung

 Soziale Einrichtung

 Gesundheitseinrichtung

 Kulturelle Einrichtung

 Sporeinrichtung

 Sicherheits- & Ordnungseinrichtung

 Infrastruktureinrichtung

 Schutzbauwerk

 Spielplatz

Baugebietsteilfläche

 Wohnbaufläche

 Gemischte Baufläche

 Gewerbliche Baufläche

 Sonderbaufläche

 Sonstige Baufläche

Überbaubare Grundstücksfläche

 überbaubare Grundstücksfläche













Baugrenze

 Baugrenze

Baulinie

 Baulinie











Ver- und Entsorgung

-  Ver- und Entsorgung
-  Elektrizität
-  Gas
-  Fernwärme
-  Trinkwasser
-  Abwasser
-  Abfallentsorgung
-  Ablagerung
-  Telekommunikation
-  Windkraftanlage
-  Regenwasser
-  Erdöl

#### Straßenverkehrsfläche

-  Straßenverkehrsfläche

#### Verkehrsfläche besonderer Zweckbestimmung

-  Verkehrsfläche besonderer Zweckbestimmung
-  Parkplatz
-  Fußgängerbereich
-  Verkehrsberuhigter Bereich
-  Rad- & Fußweg
-  Radweg
-  Fußweg
-  Überführender Verkehrsweg (Brücke)
-  Unterführender Verkehrsweg (Durchgang)
-  Abstellplatz Fahrrad

#### Straßenbegrenzungslinie

-  Straßenbegrenzungslinie

#### Nutzungsartengrenze

-  Nutzungsartengrenze

#### Planzeichnung

### Wohnbebauung Retsee

#### Geltungsbereich

-  Geltungsbereich

#### Planzeichnung

basemap.de (BE/BB)